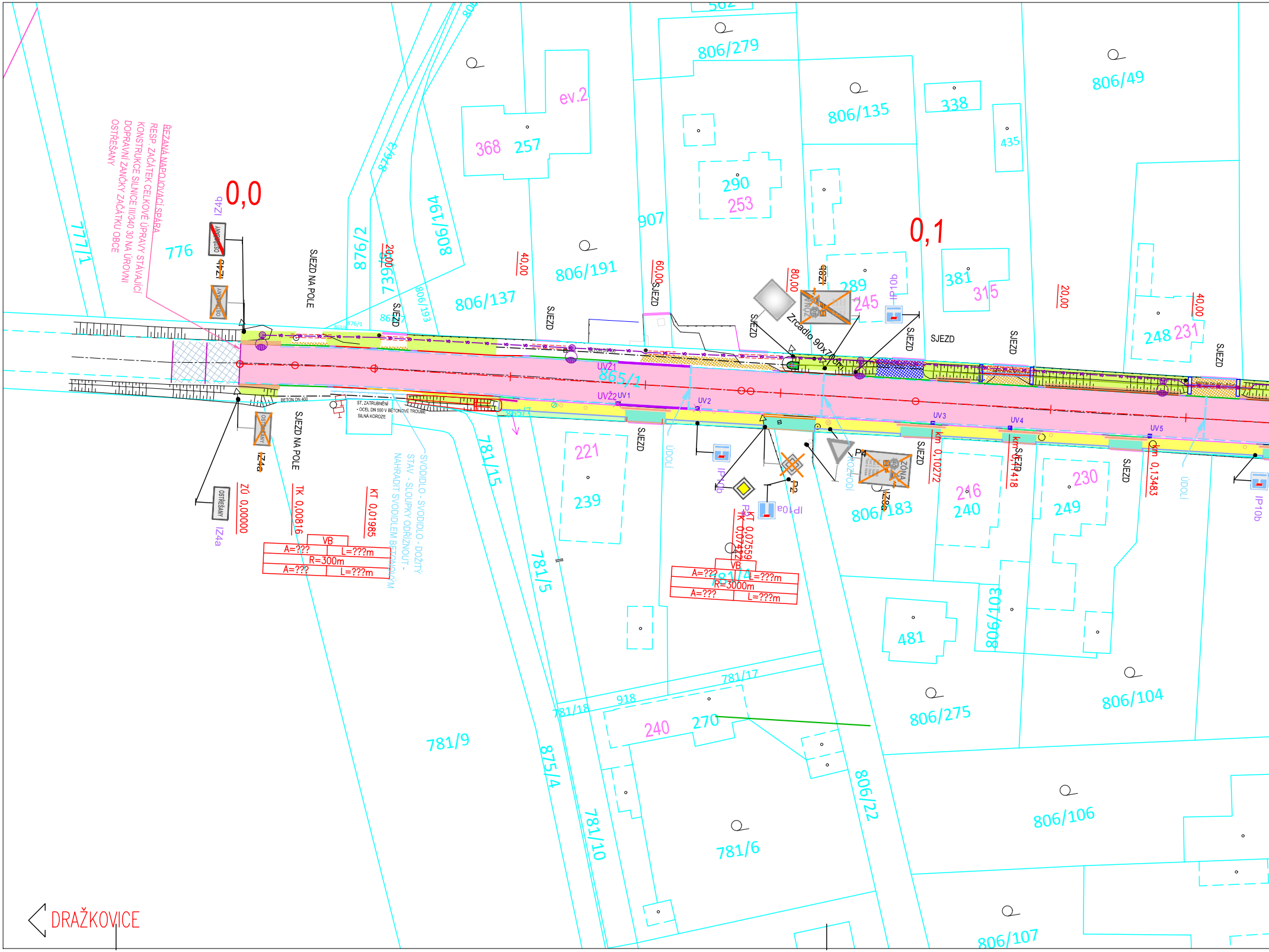
ŘEZANÁ NAPOJOVACÍ SPÁRA
RESP. ZAČÁTEK CELKOVÉ ÚPRAVY STÁVAJÍCÍ
KONSTRUKCE SILNICE III/340 30 NA ÚROVNI
DOPRAVNÍ ZANČKY ZAČÁTKU OBCE
OSTŘEŠANY
0,0
0,1
IZ4b
IZ4a
OSTŘEŠANY
ZÚ 0,00000
TK 0,00816
KT 0,01985
VB
A=???
L=???m
R=300m
A=???
L=???m
SVODIDLO - SVODIDLO - DOŽITÝ
STAV - SLOUPKY ODŘÍZNOUT -
NAHRADIT SVODIDLEM BETONOVÝM
ST. ZATRUBNĚNÍ
- OCEL DN 500 V BETONOVÉ TROUBĚ
SILNÁ KOROZE
BETON DN 400
SJEZD NA POLE
SJEZD NA POLE
SJEZD
Zrcadlo 90x70cm
ÚDOLÍ
UVŽ1
UVŽ2 UV1
UV2
UV3
UV4
UV5
P4
P2
IP10a
IP10b
VB
A=???
L=???m
R=3000m
A=???
L=???m
KT 0,07559
TK 0,07472
km 0,10272
km 0,11418
km 0,13483
20,00
40,00
60,00
80,00
20,00
40,00
777/1
776
876/2
876/3
73966
806/194
806/193
806/137
806/191
368
257
ev.2
907
806/279
290
253
806/135
338
435
806/49
289
245
381
315
248
231
865/1
865/7
221
239
781/15
781/5
806/183
216
240
230
249
806/103
481
781/4
781/17
781/18
918
240
270
781/9
875/4
781/10
781/6
806/22
806/275
806/104
806/106
806/107
562
DRAŽKOVICE

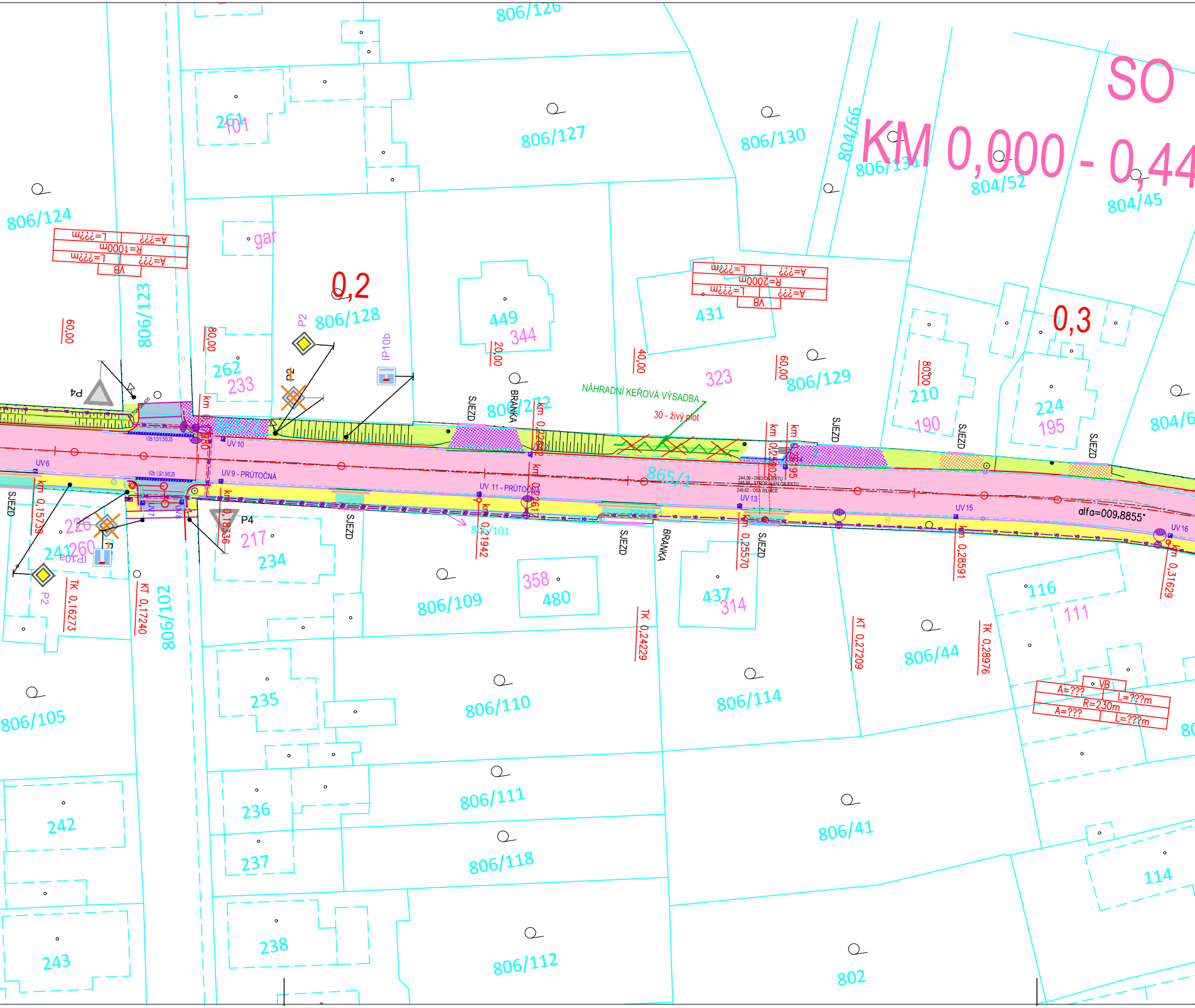
SO
KM 0,000 - 0,44
0,2
0,3
806/126
806/127
806/130
804/66
806/131
804/52
804/45
806/124
806/123
806/128
449
344
431
323
806/129
210
190
224
195
804/6
261
101
gar
262
233
806/272
865/1
806/101
226
241
260
217
234
806/102
806/109
358
480
437
314
806/44
116
111
806/105
235
806/110
806/114
236
237
806/111
806/118
806/41
242
243
238
806/112
802
114
P2
P4
IP10b
IP10a
SJEZD
BRANKA
NÁHRADNÍ KEŘOVÁ VÝSADBA
30 - živý plot
UV 6
UV 7
UV 8
UV 9 - PRŮTOČNÁ
UV 10
UV 11 - PRŮTOČNÁ
UV 13
UV 15
UV 16
alfa=009,8855°
km 0,15739
km 0,18536
km 0,1942
km 0,22642
km 0,2261
km 0,25570
km 0,28591
km 0,31629
TK 0,16273
KT 0,17240
TK 0,24229
KT 0,27209
TK 0,28976
60,00
80,00
20,00
40,00
60,00
80,00
VB
A=???
L=???m
R=1000m
R=2000m
R=230m
244,08 - DNO OBJEKTU
246,62 - OSA SILNICE

AKCE: "SILNICE III/343 30 OSTŘEŠANY"
"CHODNÍKY A PLOCHY V OSTEŘEŠANECH"
SITUACE DOPRAVNÍHO ZNAČENÍ - ÚSEK 1
M 1:500

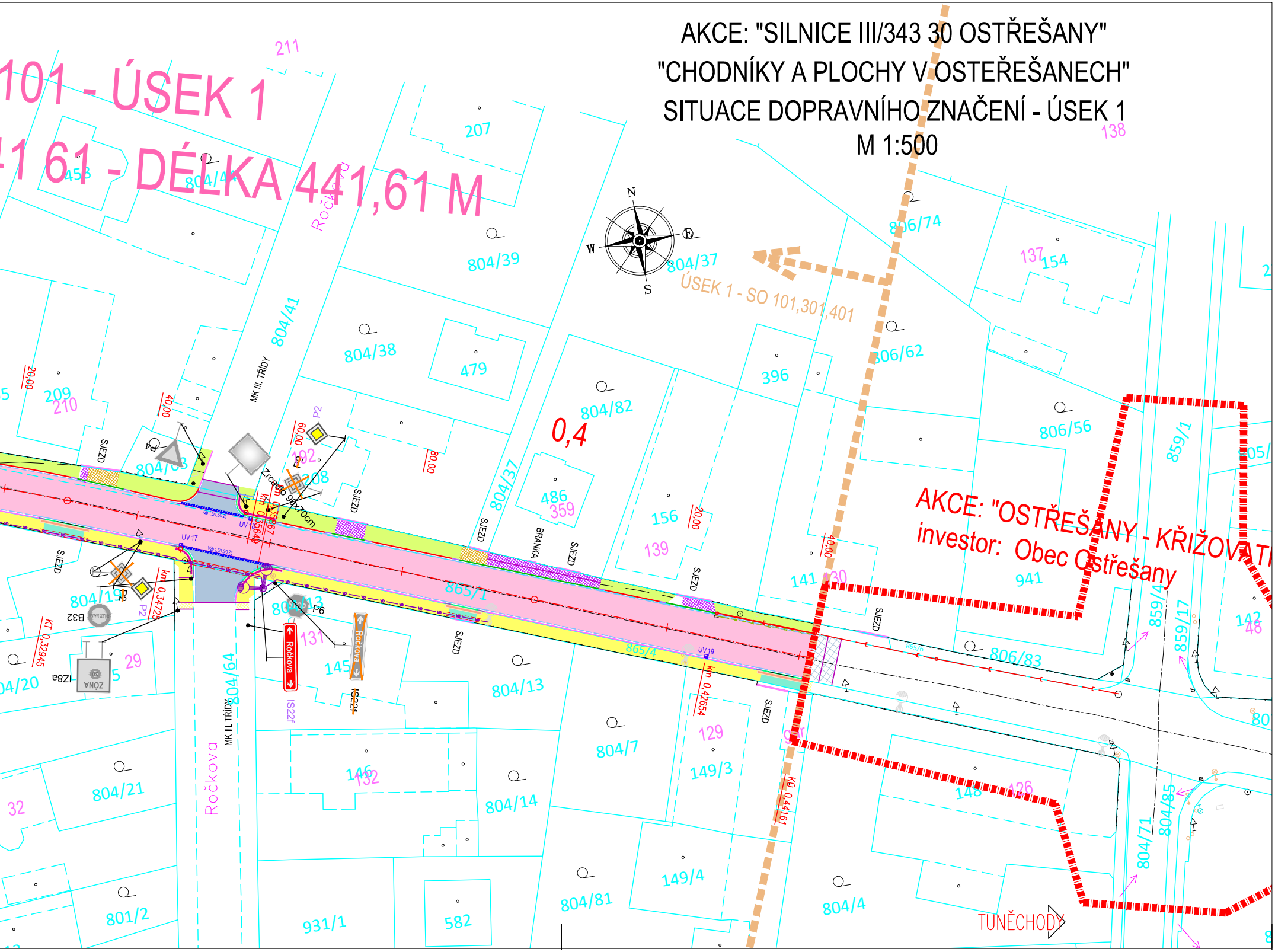
101 - ÚSEK 1
41 61 - DÉLKA 441,61 M
ÚSEK 1 - SO 101,301,401
AKCE: "OSTŘEŠANY - KŘIŽOVATK
investor: Obec Ostřešany
0,4
N
E
S
W
Ročkova
Ročkova
Ročkova
MK III. TŘÍDY
MK III. TŘÍDY
Zrcadlo 90x70cm
SJEZD
BRANKA
TUNĚCHODY
ZÓNA
IZ8a
B32
P2
P4
P6
IS22f
UV 17
UV 19
km 0,34725
km 0,35667
km 0,42654
KT 0,32945
KÚ 0,44161
20,00
40,00
60,00
80,00
865/1
865/4
804/39
804/38
804/37
804/41
804/82
804/13
804/7
804/14
804/81
804/21
804/64
804/4
804/71
804/85
804/19
806/74
806/62
806/56
806/83
859/1
859/4
859/17
801/2
931/1
149/3
149/4
207
211
209
210
479
486
359
396
156
139
141
130
137
154
138
941
192
208
131
145
146
132
129
148
126
582
29
32
142
148

LEGENDA NOVÝ STAV
SO 101.1- SILNICE - ÚSEK 1

- VOZOVKA - ASFALTOBETONOVÝ KRYT
- SCHODOVITÉ NAPOJENÍ NA ST. ASF. PLOCHY
- HRANA ASF. KRYTU
- NEZPEVNĚNÁ KRAJNICE - ŠTĚRKODRŤ
- BET. SIL. OBRUBA PODSÁDKA + 100 MM
- BET. SIL. OBRUBA PODSÁDKA + 50 MM
- BET. SIL. OBRUBA PODSÁDKA + 20 MM
- BET. SIL. OBRUBA PODSÁDKA + 0 MM
- ODVOD. PROUZEK BETONOVÝ
- UV-28 SIL. VPUST - MŘÍŽ 500/300, D400
- ODVOD. VSAK - REPROFILACE PŘÍKOPŮ
- ZELEŇ

LEGENDA NOVÉ SÍTĚ:

- OPRAVA KANALIZACE DEŠŤOVÉ(SÚS)
- VO VO VEŘEJNÉ OSVĚTLENÍ - OBEC



P2 SDZ STÁVAJÍCÍ



~~P2~~ SDZ RUŠENÉ



P2 SDZ NOVÉ

- VDZ - BARVA BÍLÁ

LEGENDA NOVÝ STAV
SO 101.2 - ZP. PLOCHY - ÚSEK 1

- CHODNÍK, ZP. PLOCHY - BET. DLAŽBA SKLADEBNÁ TL. 60 MM - PŘÍRODNÍ
- SJEZD - BET. DLAŽBA SKLADEBNÁ TL. 80 MM - PŘÍRODNÍ
- ZELEŇ
- BET. SIL. OBRUBA PODSÁDKA + 100 MM
- BET. SIL. OBRUBA PODSÁDKA + 50 MM
- BET. SIL. OBRUBA PODSÁDKA + 20 MM
- BET. SIL. OBRUBA PODSÁDKA + 0 MM
- VAROVNÉ PÁSY - DLAŽBA HMATNÁ - BÍLÁ TL. 60/80 MM

LEGENDA KAT. MAPA

- KATASTRÁLNÍ MAPA
- 1356/87 PARC. DOT. STAVBOU - VLASTNÍK - PARDUBICKÝ KRAJ
- 1356/37 PARC. DOT. STAVBOU - VLASTNÍK - OBEC OSTŘEŠANY
- 108/1 PARC. DOTČENÁ STAVBOU - VLASTNÍK - CIZÍ

OBJEKT:

STAVEBNÍ OBJEKTY SILNICE:

(objednatel SÚS PK)

SO 101.1 - SILNICE - ÚSEK 1
SO 102.1 - SILNICE - ÚSEK 2 (UL. BLÁHOVA - DOLEŽALOVA)
SO 103.1 - SILNICE - ÚSEK 3 (UL. DOLEŽALOVA - DRUŽSTEVNÍ)
SO 104.1 - SILNICE - ÚSEK 4 (UL. DRUŽSTEVNÍ - OSTŘEŠÁNKY)
SO 105 - SILNICE - ÚSEK 5 (OSTŘEŠÁNKY - KŘIŽ. TUNĚCHODY)

STAVEBNÍ OBJEKTY CHODNÍKŮ A ZPEVNĚNÝCH PLOCH

(objednatel Obec Ostřešany) - sledují rozdělení dle úseků silnice

SO 101.2 - ZPEVNĚNÉ PLOCHY - ÚSEK 1
SO 102.2 - ZPEVNĚNÉ PLOCHY - ÚSEK 2 (UL. BLÁHOVA - DOLEŽALOVA)
SO 103.2 - ZPEVNĚNÉ PLOCHY - ÚSEK 3 (UL. DOLEŽALOVA - DRUŽSTEVNÍ)
SO 104.2 - ZPEVNĚNÉ PLOCHY - ÚSEK 4 (UL. DRUŽSTEVNÍ - OSTŘEŠÁNKY)

STAVEBNÍ OBJEKTY ŘADY SO 300 OPRAV DEŠTOVÉ KANALIZACE

(objednatel SÚS PK) sledují rozdělení dle stavebních objektů silnice

SO 301 DEŠŤ. KANALIZACE - ÚSEK 1
SO 302 DEŠŤ. KANALIZACE - ÚSEK 2 (UL. BLÁHOVA - DOLEŽALOVA)
SO 303 DEŠŤ. KANALIZACE - ÚSEK 3 (UL. DOLEŽALOVA - DRUŽSTEVNÍ)
SO 304 DEŠŤ. KANALIZACE - ÚSEK 4 (UL. DRUŽSTEVNÍ - OSTŘEŠÁNKY)
SO 305 PROPUSTKY NA HOZ - ÚSEK 5

STAVEBNÍ OBJEKTY ŘADY SO 400 VEŘEJNÉ OSVĚTLENÍ

(objednatel Obec Ostřešany) sledují rozdělení dle stavebních objektů silnice

SO 401 - VEŘEJNÉ OSVĚTLENÍ - ÚSEK 1
SO 402 - VEŘEJNÉ OSVĚTLENÍ - ÚSEK 2 (UL. BLÁHOVA - DOLEŽALOVA)
SO 403 - VEŘEJNÉ OSVĚTLENÍ - ÚSEK 3 (UL. DOLEŽALOVA - DRUŽSTEVNÍ)
SO 404 - VEŘEJNÉ OSVĚTLENÍ - ÚSEK 4 (UL. DRUŽSTEVNÍ - OSTŘEŠÁNKY)

STAVEBNÍ OBJEKTY ŘADY SO 800 SADOVNICKÝCH A TERÉNNÍ ÚPRAV

Stavební objekt sadovnických a terénní úprav:

SO 801 - SADOVÉ A TERÉNNÍ ÚPRAVY V RÁMCI SILNICE
Objekt bude rozpočtově rozdělen dle výše uvedených úseků

SO 802 - SADOVÉ A TERÉNNÍ ÚPRAVY V RÁMCI ZPEVNĚNÝCH PLOCH
(objednatel Obec Ostřešany)Objekt bude rozpočtově rozdělen dle výše uvedených úseků

! PRŮBĚH INŽENÝRSKÝCH SÍTÍ JE ZAKRESLEN
DLE PODKLADŮ JEJICH SPRÁVCŮ.
PŘED ZAHÁJENÍM VEŠKERÝCH STAVEBNÍCH PRACÍ
JE NUTNO NECHAT VYTYČIT INŽENÝRSKÉ SÍTĚ. !

Generální projektant:

PRODIN A.S.
K VÁPENCE 2745
530 02 PARDUBICE

WWW.PRODIN.CZ
DIČ: CZ25292161
IČO: 25292161

Zpracovatel dílčí části dokumentace:

Souřadnicový systém S-JTSK, Výškový systém Bpv

Vypracoval: Jana Förstlová
Zodp. projektant: Jana Förstlová
Kontroloval: Ing. Michal Hornýš
Kraj: Pardubický
Traťový úsek/Obec: Kunčina
Objednatel: SÚS PK Doubravice 98, 533 53 Pardubice, Obec Ostřešany

Akce:
SILNICE III/343 30 OSTŘEŠANY
CHODNÍKY A PLOCHY V OSTŘEŠANECH
SO 101.1. - SILNICE-ÚSEK 1

Formát: 8 A4
Datum: 03/2023,AKT.01/2024
Účel: PDPS
Č. zakázky: 3110-21-067,169
Změna:
Č. kopie:
Měřítko: 1:500

Obsah výkresu: SITUACE DOPRAVNÍHO ZNAČENÍ - ÚSEK 1
Část dokumentace: D.1.1.2
Č. výkresu: G.1